

TEILÄNDERUNG DER BAURECHTLICHEN GRUNDORDNUNG  
DER STADT BIEL IM BEREICH

«JAKOB-STRASSE SÜD»

(ZPP 3.4)

Baulinienplan

Teiländerung der Baulinienordnung der Stadt Biel, genehmigt durch das Amt für Gemeinden und Raumordnung des Kantons Bern am 16. Juli 2018 (Nachführung der Baulinienordnung vom 20. Oktober 2004)

Genehmigungsvermerke

Öffentliche Mitwirkung 04. 01. - 03. 02. 2017

Vorprüfung vom 11. 07. 2018

Publikation im Amtsanzeiger vom 09. 01. + 16. 01. 2019

Öffentliche Planaufgabe vom 09. 01. - 08. 02. 2019

Persönliche Benachrichtigung der Grundeigentümer am -

Eingereichte Einsprachen 3 Rechtsverwendungen 1

Einspracheverhandlungen 03. + 15. 05. 2019

Unerledigte Einsprachen 3 Erledigte Einsprachen -

Rechtsverwendungen 1

Beschlüsse

Durch den Gemeinderat am 22. 01. 2020

Durch den Stadtrat am 03. 06. 2020

Durch die Gemeindeabstimmung vom 27. 09. 2020

Abstimmungsergebnis 10'138 ja 2701 nein

Referendum -

Die Richtigkeit dieser Angaben bescheinigt  
Namens des Gemeinderates

Der Stadtpräsident

Die Stadtschreiberin













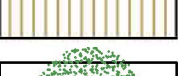



Erich Fehr

Barbara Labbé

Genehmigt durch das Amt für Gemeinden und Raumordnung

19. Juli 2021

Legende / Légende:

	Änderungsperimeter Périmètre de modification	
Verbindlich: Obligatoire:	Optional: Optionnel:	
		Baulinien Alignements
		Baulinien mit beschränkter Anbaubefugnis Alignements avec construction à la limite restreinte
		Höhenbaulinien Alignements déterminant la hauteur des bâtiments
		Baulinien mit Beschränkung vorspringender Gebäudeteile Alignements avec restriction des parties de construction saillantes
		Vorgartenbereiche A Espaces jardinets sur rue A
		Vorgartenbereiche B Espace jardinets sur rue B
		Öffentlicher Verkehrsraum Espace routier public
		Private Verkehrsflächen Surfaces de circulation privées
		Baumstandorte Emplacements de plantations
Hinweise / Indications:		
	Festlegungen in rechtsgültigen Überbauungsordnungen Déterminations dans des plans de quartier ayant force de loi	
	Zonen mit Planungspflicht gemäss Grundordnung Zones à planification obligatoire selon réglementation fondamentale	

Massstab: 1:1'000

Baulinienplan NEU



Baulinienplan bestehend, aufzuheben

